




**PROCJENA RIZIKA OD VELIKIH NESREĆA  
ZA PODRUČJE OPĆINE ŠKABRNJA**

Grafički prilog 2. Potres

**KAZALO:**

-  Umjeren rizik
-  Administrativno područje Općine Škabrnja
-  Granice naselja Općine Škabrnja

M 1:25 000